


DOCUMENTO <b>CERTIFICADO: Certificado calles afectadas código INE dana</b>	IDENTIFICADORES	
OTROS DATOS Código para validación: <b>JWQIZ-AH5SG-GLARP</b> Fecha de emisión: <b>12 de Noviembre de 2024 a las 12:06:56</b> Página 1 de 6	FIRMAS El documento ha sido firmado por : 1.- Secretaria General del Ajuntament d Aldaia. Firmado 11/11/2024 13:30 2.- Alcalde del Ajuntament d Aldaia. Firmado 11/11/2024 15:49	ESTADO <b>FIRMADO</b> 11/11/2024 15:49



**Nieves Barrachina Lemos, secretaria general del Ayuntamiento de Aldaia**

**Certifico:**

Que, en fecha 11 de noviembre de 2024, emite informe de ampliación listado y códigos INE el técnico superior municipal en Desarrollo y Aplicaciones de Proyectos de Construcción y Diseño Gráfico por el que se amplía el listado de calles. Que se transcribe íntegro a continuación:

Actualización a fecha de 11 de noviembre de 2024 por el que se amplía el listado de calles y se añaden los códigos INE.

Tras reunión celebrada en el Ayto. de Aldaia, con miembros del Equipo de Gobierno y Dirección General de Patrimonio de la Secretaría Autonómica de Economía, con objeto de las ayudas públicas a Viviendas, debidas a la grave situación producida por la DANA, en relación a las Viviendas afectadas del municipio de Aldaia, se indica la siguiente relación:


**1. PERÍMETRO con Viviendas afectadas de la zona del Casco Urbano de Aldaia, formado por:**

**En este Apartado 1 se señalan las calles de los perímetros afectados, siendo en el Apartado 2 donde se realiza la relación de todas las calles que quedan incluidas en dichos perímetros. Ambos Apartados se complementan.**

CL	CUENCA
CL	ESCUPTOR MELITÓN COMES
CL	SANT FERRAN
CL	MARTÍNEZ TORRES
CM	ENCREULLADES
CL	JUAN SÁNCHEZ, FUTBOLISTA
CL	LUIS PORTABELLA
AV	CONCORDIA
CL	BENITO PÉREZ GALDÓS
CL	MAJOR
AV	MIGUEL HERNÁNDEZ
CL	JUAN RAMÓN JIMÉNEZ
CL	AMISTAT
PL	NÚMERO 10
CL	ALBUFERA
AV	JOAN FUSTER
CL	SOR ÁNGELA DE LA CRUZ
CL	DOCTOR SEVERO OCHOA
AV	DOS DE MAIG

**2. Otras zonas con Viviendas afectadas del municipio de Aldaia**

DOCUMENTO <b>CERTIFICADO: Certificado calles afectadas código INE dana</b>	IDENTIFICADORES	
OTROS DATOS Código para validación: <b>JWQIZ-AH5SG-GLARP</b> Fecha de emisión: <b>12 de Noviembre de 2024 a las 12:06:56</b> Página 2 de 6	FIRMAS El documento ha sido firmado por : 1.- Secretaria General del Ajuntament d Aldaia. Firmado 11/11/2024 13:30 2.- Alcalde del Ajuntament d Aldaia. Firmado 11/11/2024 15:49	ESTADO <b>FIRMADO</b> 11/11/2024 15:49



Aparte del casco urbano, existen otras zonas con Viviendas afectadas. Se desconoce la relación total de ellas, dado que continúan los trabajos para ello; a fecha actual, las zonas confirmadas son:

- Zona de “Les Barraques”
- Zona “Barrio del Cayo”

CL	POLIGON
CL	XIRIVELLA
CL	SAGRADA FAMÍLIA

- Zona “Pessebret” (Barranquet Baix)


CL	TURIA
CL	PILOTA
CL	PESSEBRET

En concreto, dichos perímetros se corresponden con la siguiente relación de calles:

En este Apartado se realiza la relación de todas las calles que quedan incluidas en de los perímetros del Apartado 1, así como sus Códigos INE. Ambos Apartados se complementan.


	DENOMINACIÓN CALLE	CÓD. INE
AV	25 D'ABRIL	0880
CL	AGUADO I MEDINA	0249
CL	ALACANT	0040
CL	ALAUÀS	0020
CL	ALBUFERA	0035
CL	ALQUERÍA DE LADERA	0047
CL	AMISTAT	0050
CL	ANA M <sup>a</sup> MATUTE	0053
CL	ANDALUSIA	0055
CL	ANDREU ALFARO	0057
CL	ANGELS, ELS	0065
PZ	ANTIC REGNE DE VALENCIA	0070
CL	ANTONIO MACHADO	0075
CL	ANTONI TAPIES	0073
CL	ARXIDUC CARLES	0080
CL	BARRANQUET	0095
CL	BENITO PÉREZ GALDÓS	0105
CL	BERNABÉ SANCHIS	0110
AV	BLASCO IBAÑEZ	0895
CL	BON JESÚS	0115
CL	CAPTIVA BAIXA	0190
AV	CARDENAL TARANCÓN	0167
CL	CARME	0170
CL	CASTELLÓ	0185
CL	CAYETANO ANDRÉS	0195

DOCUMENTO <b>CERTIFICADO: Certificado calles afectadas código INE dana</b>	IDENTIFICADORES	
OTROS DATOS Código para validación: <b>JWQIZ-AH5SG-GLARP</b> Fecha de emisión: <b>12 de Noviembre de 2024 a las 12:06:56</b> Página 3 de 6	FIRMAS El documento ha sido firmado por : 1.- Secretaria General del Ajuntament d Aldaia. Firmado 11/11/2024 13:30 2.- Alcalde del Ajuntament d Aldaia. Firmado 11/11/2024 15:49	ESTADO <b>FIRMADO</b> 11/11/2024 15:49




CL	CERVANTES	0200
CL	CLOT DE FORCA	0215
CL	COLADORS	0220
CL	COLON	0225
PL	CULTURA	0260
AV	DE LES COMÈDIES	0233
CL	CONCA	0255
AV	CONCORDIA	0235
PZ	CONSTITUCIÓ	0240
PZ	CORTS VALENCIANES	0248
CM	COSCOLLAR	0120
CL	CUBA	0250
CL	CURA P. JOAQUIM SOROLLA	0435
CL	DISSABTE	0275
CL	DOCTOR FLEMING	0285
CL	DOCTOR MARAÑÓN	0290
CL	DOCTOR SEVERO OCHOA	0300
AV	DOS DE MAIG	0305
CL	EDUARDO CHILLIDA	0297
CL	ELX	0310
CM	ENCREULLADES, LES	0125
CL	ENRIC VALOR	0317
CL	ERES, LES	0320
CL	ESCUPTOR MELITÓN COMES	0535
CL	ESGLÉSIA	0390
PZ	EUROPA	0324
CL	FAROLA, LA	0325
CL	FEDERICO GARCÍA LORCA	0330
CL	FERNANDO NARBÓN	0340
CL	FERRAN EL CATÒLIC	0335
CL	FRANCESC FERRER I PASTOR	0344
CL	FRANCISCO TOMÁS Y VALIENTE	0347
CL	GENARO TABERNER	0415
CL	GERMANES DE LA CREU	0360
CL	GOYA	0355
CL	HERNÁN CORTÉS	0365
CL	HUNTINGTON, SRES.	0385
CL	INDÚSTRIA	0395
CL	ISABEL LA CATÓLICA	0400
CL	JACINTO BENAVENTE	0405
CL	JOAN D'AUSTRIA	0445
AV	JOAN FUSTER	0418
CL	JOAN XXIII	0460
CL	JOAQUIN BLUME	0420
CL	JOAQUIN COSTA	0425
CL	JOAQUIN RODRIGO	0430
CL	JOSÉ LUIS LÓPEZ HERRERO (RECTOR)	0921
CL	JUAN RAMÓN JIMÉNEZ	0455
CL	JUAN SÁNCHEZ, FUTBOLISTA	0457
CL	LLUÍS VIVES	0485
CL	LOLA GAOS	0473
CL	LOPE DE VEGA	0475
CL	LUIS PORTABELLA	0480
CL	MAJOR	0530
CL	MANISES	0500
CL	MANUEL BROSETA	0503
CL	MARCONI	0515
CL	MARE RÀFOLS	0490

Puede verificar la autenticidad de este documento en [https://www.oficinavirtual.aldaia.es/portal/Ciudadano/portal/verificarDocumentos.do?res\\_cod=-2&ent\\_id=2&idioma=1](https://www.oficinavirtual.aldaia.es/portal/Ciudadano/portal/verificarDocumentos.do?res_cod=-2&ent_id=2&idioma=1) El documento está FIRMADO. Mediante el código de verificación puede comprobar la validez de la firma electrónica de los documentos firmados en la dirección web: [https://www.oficinavirtual.aldaia.es/portal/Ciudadano/portal/verificarDocumentos.do?res\\_cod=-2&ent\\_id=2&idioma=5](https://www.oficinavirtual.aldaia.es/portal/Ciudadano/portal/verificarDocumentos.do?res_cod=-2&ent_id=2&idioma=5)



CL	MARÍA MOLINER	0517
CL	MARTÍNEZ TORRES	0525
CR	MELCIOR	0533
CL	MENÉNDEZ PELAYO	0540
CL	MESTRE ADOLFO SAEZ	0010
CL	MESTRE SERRANO	0495
AV	MIGUEL HERNÁNDEZ	0545
CL	MIQUEL GRAU	0553
CL	MISLATA	0555
AV	MONESTIR DE POBLET	0560
AV	MÚSICA, DE LA	0573
CL	NACHO DUATO	0574
CL	NÚRIA ESPERT	0577
CL	PABLO IGLESIAS	0580
CL	PABLO PICASSO	0583
PZ	PAÍS VALENCIÀ	0590
CL	PALLETER	0600
CL	PARE GUZMÁN	0345
CL	PÁRROCO FRANCISCO REVERT	0520
CL	PASTOR AICART	0450
CL	PEDROTA	0610
CL	PESSEBRET	0620
CL	PICANYA	0625
CL	PILOTA	0615
CL	PINTOR MURILLO	0630
CL	PINTOR RIBERA	0635
CL	PINTOR SOROLLA	0640
CR	PLATERO	0652
CL	POLIGON	0655
CM	PONT NOU DEL	0657
CL	QUART	0670
CL	RAFAEL ALBERTI	0678
CL	RAMON Y CAJAL	0680
CL	REIS CATÒLICS	0690
AV	RICARD BLASCO	0694
CL	RICARDO FUSTER I FUSTER	0693
CL	RIGOBERTA MENCHU	1030
CL	ROMERO DE TORRES	0695
CL	SAGRADA FAMÍLIA	0700
CL	SAGRARIO FERRÁNDIS	0705
CL	SALETA	0715
CL	SAMARUC	0728
CL	SANT ANTONI	0730
CL	SANT CRISTÓFOL	0740
CL	SANT FERRAN	0745
CL	SANT FRANCESC	0750
CL	SANT JOAN DE RIBERA	0760
CL	SANT JOSEP	0755
CL	SANT LLUÍS	0765
CL	SANT MIQUEL	0770
CL	SANT PASQUAL	0780
CL	SANT RAFAEL	0790
CL	SANT ROC	0795
CL	SANT VICENT	0800
CL	SANTA BÁRBARA	0805
CL	SANTA RITA	0810
CL	SEQUIA	0015
CL	SOR ÀNGELA DE LA CRUZ	0833

DOCUMENTO <b>CERTIFICADO: Certificado calles afectadas código INE dana</b>	IDENTIFICADORES	
OTROS DATOS Código para validación: <b>JWQIZ-AH5SG-GLARP</b> Fecha de emisión: <b>12 de Noviembre de 2024 a las 12:06:56</b> Página 5 de 6	FIRMAS El documento ha sido firmado por : 1.- Secretaria General del Ajuntament d Aldaia. Firmado 11/11/2024 13:30 2.- Alcalde del Ajuntament d Aldaia. Firmado 11/11/2024 15:49	ESTADO <b>FIRMADO</b> 11/11/2024 15:49



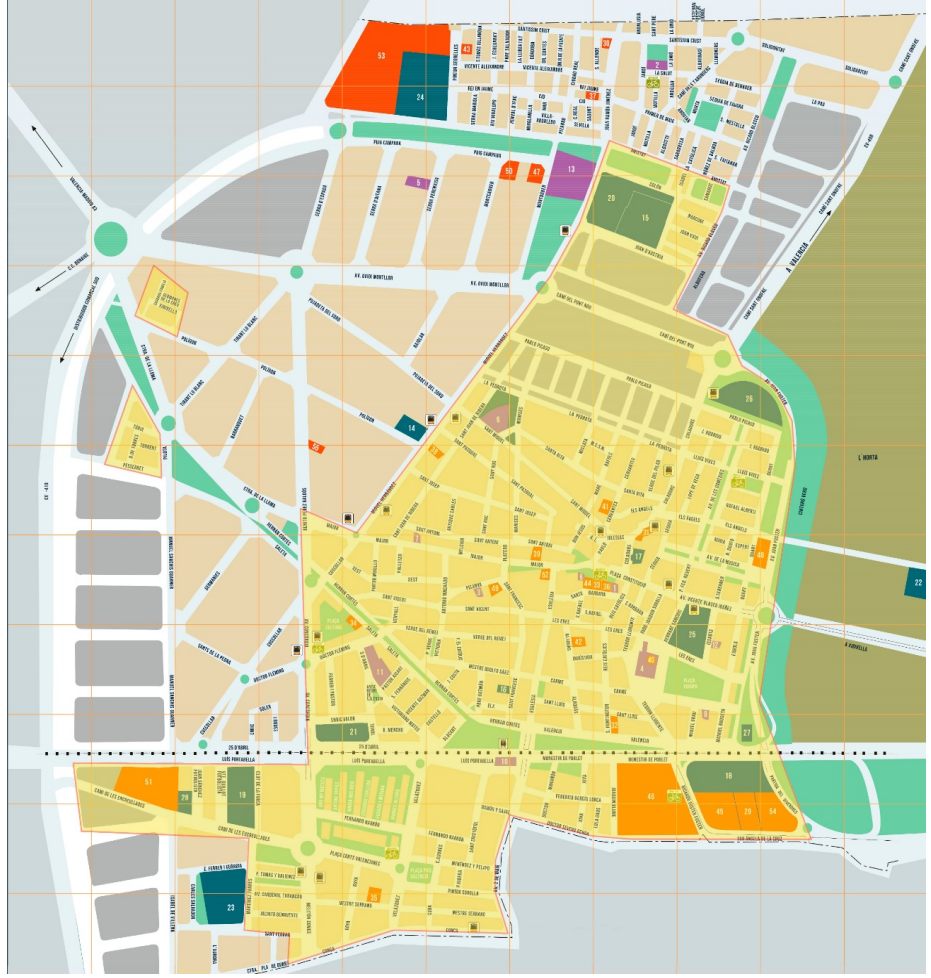
CL	TEODOR LLORENTE	0840
CL	TEROL	0845
CL	TORRENT	0850
CL	TRES D'ABRIL	0860
CL	TURIA	0865
CL	VALENCIA	0875
CL	VELÁZQUEZ	0885
CL	VENTALL	0005
PL	VERGE DE LA VICTORIA	0925
CL	VERGE DEL PILAR	0915
CL	VERGE DEL REMEI	0920
CL	VICENTE GUILLOT, FUTBOLISTA	0898
CL	VICTORIANO MATEU	0905
CL	VICENTE GUZMÁN	0900
CL	XEST	0265

Se adjunta Plano, el cual no es exhaustivo de todos los perímetros y calles afectados de las anteriores relaciones, pero se adjunta para una mejor comprensión y localización de la mayoría de ellos.

<p>DOCUMENTO</p> <p><b>CERTIFICADO: Certificado calles afectadas código INE dana</b></p>	<p>IDENTIFICADORES</p>	
<p>OTROS DATOS</p> <p>Código para validación: <b>JWQIZ-AH5SG-GLARP</b>  Fecha de emisión: <b>12 de Noviembre de 2024 a las 12:06:55</b>  Página 6 de 6</p>	<p>FIRMAS</p> <p>El documento ha sido firmado por :  1.- Secretaria General del Ajuntament d Aldaia. Firmado 11/11/2024 13:30  2.- Alcalde del Ajuntament d Aldaia. Firmado 11/11/2024 15:49</p>	<p>ESTADO</p> <p><b>FIRMADO</b>  11/11/2024 15:49</p>



Puede verificar la autenticidad de este documento en [https://www.oficinavirtual.aldai.es/portal/Ciudadano/portal/verificarDocumentos.do?res\\_cod=-2&ent\\_id=2&idioma=1](https://www.oficinavirtual.aldai.es/portal/Ciudadano/portal/verificarDocumentos.do?res_cod=-2&ent_id=2&idioma=1) El documento está FIRMADO. Mediante el código de verificación puede comprobar la validez de la firma electrónica de los documentos firmados en la dirección web: [https://www.oficinavirtual.aldai.es/portal/Ciudadano/portal/verificarDocumentos.do?res\\_cod=-2&ent\\_id=2&idioma=5](https://www.oficinavirtual.aldai.es/portal/Ciudadano/portal/verificarDocumentos.do?res_cod=-2&ent_id=2&idioma=5)



Y para que conste ante la Dirección General de Patrimonio de la Secretaría Autonómica de Economía y de la Dirección General de Administración Local, expido esta certificación de orden y con el visto bueno del sr. alcalde, en Aldaia a la fecha de la firma.

Vº Bº

El alcalde, Guillermo Luján Valero

Documento Firmado Electrónicamente